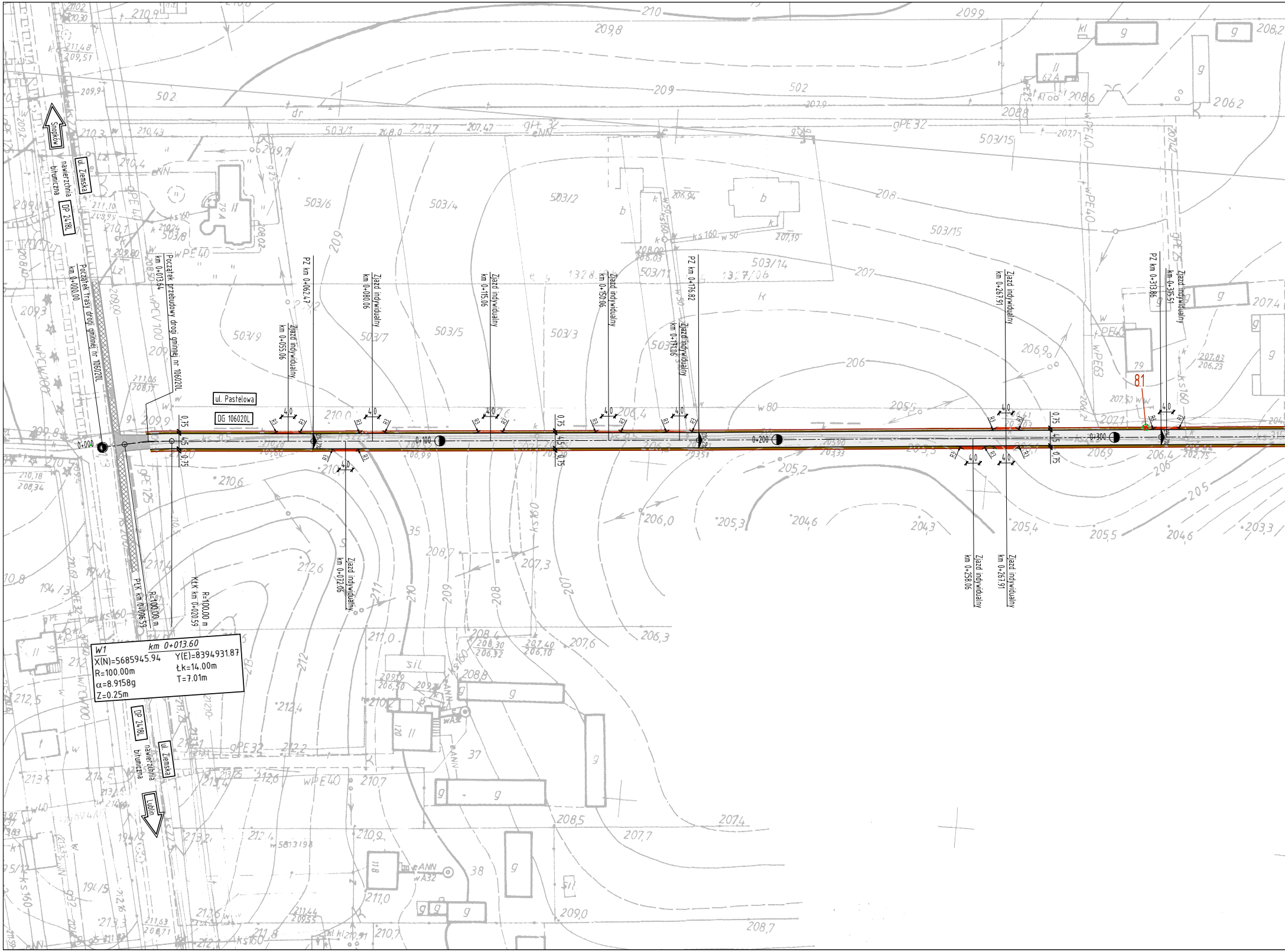
Snopków
ul. Ziemska
nawierzchnia bitumiczna
DP 2418L
Początek trasy drogi gminnej nr 106020L
km 0+000.00
Początek przebudowy drogi gminnej nr 106020L
km 0+013.64
ul. Pastelowa
DG 106020L
0+000
0+100
0+200
0+300
Zjazd indywidualny km 0+055.06
PZ km 0+062.47
Zjazd indywidualny km 0+080.06
Zjazd indywidualny km 0+072.06
Zjazd indywidualny km 0+115.06
Zjazd indywidualny km 0+150.06
Zjazd indywidualny km 0+171.06
PZ km 0+176.82
Zjazd indywidualny km 0+267.91
Zjazd indywidualny km 0+258.06
Zjazd indywidualny km 0+267.91
PZ km 0+313.86
Zjazd indywidualny km 0+315.51
4,0
R3
0,75
4,5
2%
81
PŁK km 0+006.59
R=100.00 m
KŁK km 0+020.59
R=100.00 m
W1
km 0+013.60
X(N)=5685945.94
Y(E)=8394931.87
R=100.00m
Łk=14.00m
α=8.9158g
T=7.01m
Z=0.25m
DP 2418L
ul. Ziemska
nawierzchnia bitumiczna
Lublin
502
503/1
503/6
503/4
503/2
503/8
503/9
503/7
503/5
503/3
503/11
503/14
503/15
210
209
208
207
206
205

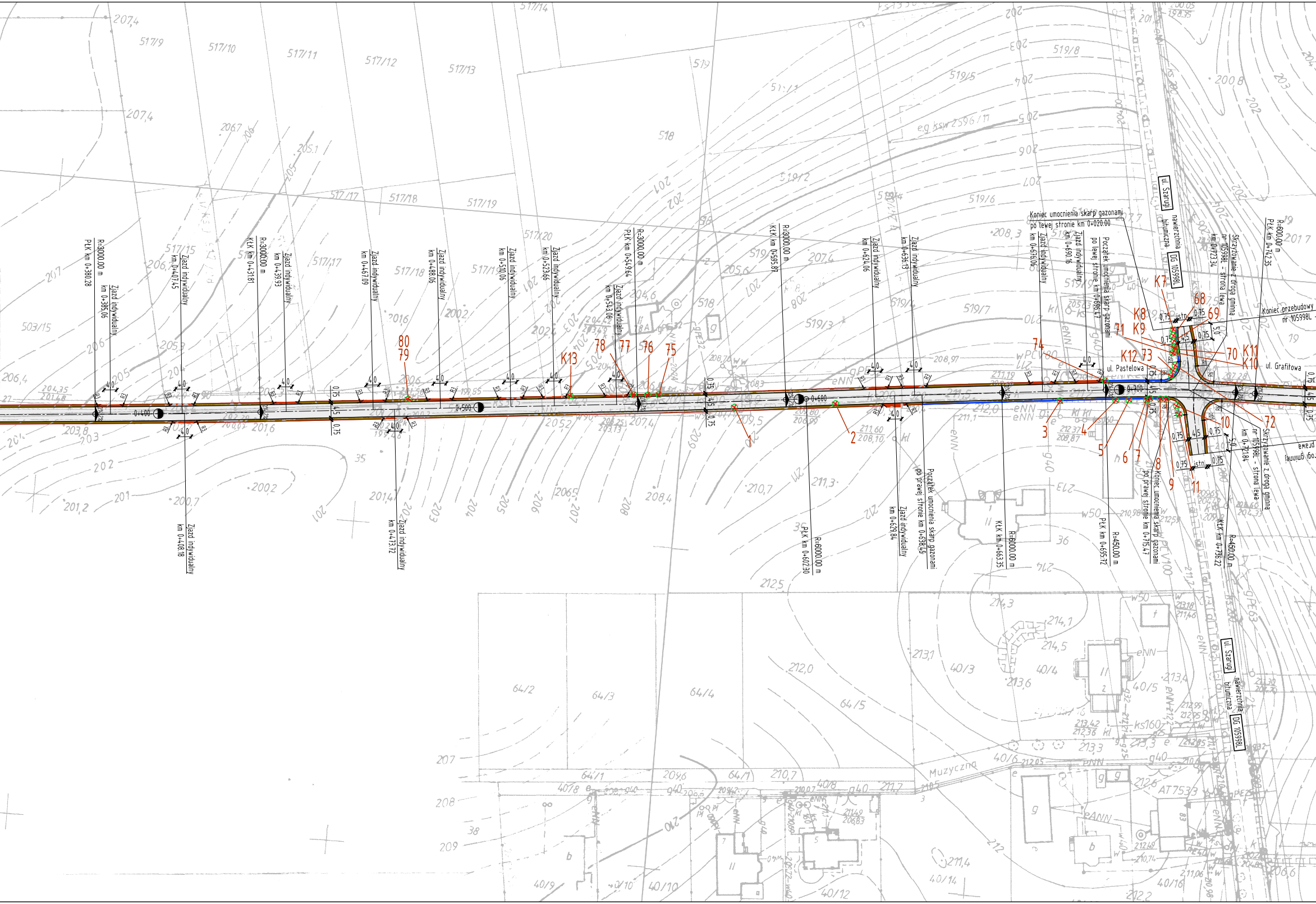
R=3000.00 m
PłK km 0+380.28
Zjazd indywidualny km 0+385.06
Zjazd indywidualny km 0+407.45
Zjazd indywidualny km 0+408.18
R=3000.00 m
KłK km 0+431.81
Zjazd indywidualny km 0+439.93
Zjazd indywidualny km 0+467.09
Zjazd indywidualny km 0+473.72
Zjazd indywidualny km 0+488.06
Zjazd indywidualny km 0+510.06
Zjazd indywidualny km 0+523.66
Zjazd indywidualny km 0+543.06
R=3000.00 m
PłK km 0+549.64
R=3000.00 m
KłK km 0+595.87
R=6000.00 m
PłK km 0+602.30
Zjazd indywidualny km 0+624.06
Zjazd indywidualny km 0+629.84
Zjazd indywidualny km 0+636.13
Początek umocnienia skarp gazonami po prawej stronie km 0+638.45
R=6000.00 m
KłK km 0+663.35
Zjazd indywidualny km 0+676.06
Zjazd indywidualny km 0+690.16
Początek umocnienia skarp gazonami po lewej stronie km 0+696.47
R=450.00 m
PłK km 0+695.72
Koniec umocnienia skarp gazonami po lewej stronie km 0+020.00
Koniec umocnienia skarp gazonami po prawej stronie km 0+715.47
Skrzyżowanie z drogą gminną nr 105998L - strona lewa km 0+723.34
Skrzyżowanie z drogą gminną nr 105998L - strona lewa km 0+721.84
R=450.00 m
KłK km 0+736.22
R=600.00 m
PłK km 0+742.35
Koniec przebudowy nr 105998L
drogi gminnej prawa
ul. Szarugi
nawierzchnia bitumiczna
DG 105998L
ul. Pastelowa
ul. Grafitowa
Muzyczna
0+400
0+500
0+600
0+700
4,0
4,5
0,75
5,0
istn.
R3
R6
2%
1
2
3
4
5
6
7
8
9
10
11
68
69
70
71
72
73
74
75
76
77
78
79
80
K7
K8
K9
K10
K11
K12
K13
517/9
517/10
517/11
517/12
517/13
517/14
517/15
517/17
517/18
517/19
517/20
503/15
518
519
519/2
519/3
519/4
519/5
519/6
519/7
519/8
64/2
64/3
64/4
64/5
40/3
40/4
40/5
40/6
40/8
40/9
40/10
40/12
40/14
40/16
eNN
wPCV100
AT7533

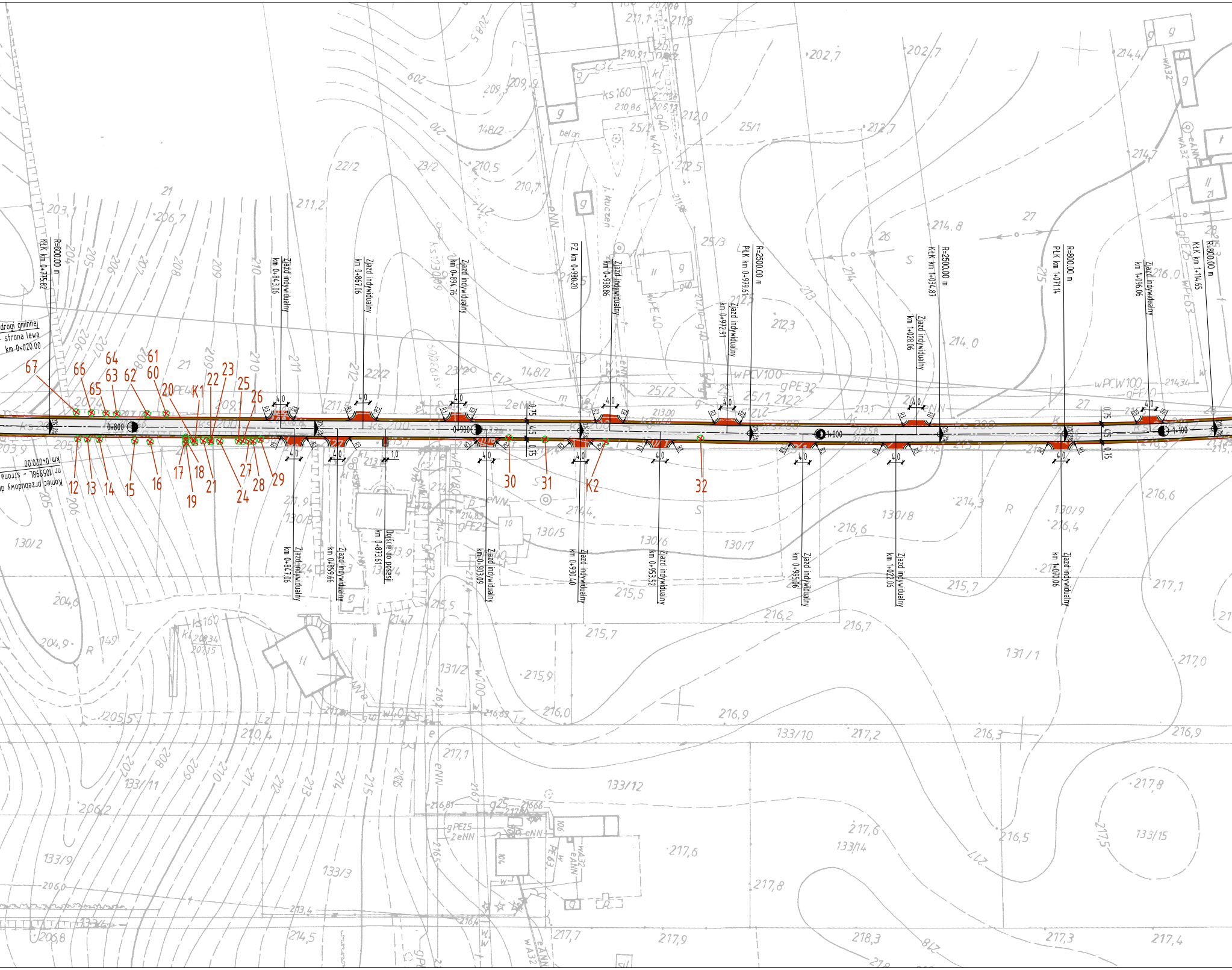
drogi gminnej
- strona lewa
km 0+020.00
Koniec przebudowy d
nr 105998L - strona
km 0+020.00
R=600.00 m
KŁK km 0+775.82
Zjazd indywidualny
km 0+843.06
Zjazd indywidualny
km 0+867.06
Zjazd indywidualny
km 0+894.76
PZ km 0+930.20
Zjazd indywidualny
km 0+938.86
Zjazd indywidualny
km 0+972.91
R=2500.00 m
PŁK km 0+979.61
Zjazd indywidualny
km 1+028.06
R=2500.00 m
KŁK km 1+034.87
R=800.00 m
PŁK km 1+071.14
Zjazd indywidualny
km 1+096.06
R=800.00 m
KŁK km 1+114.65
Zjazd indywidualny
km 0+847.06
Zjazd indywidualny
km 0+859.66
Dojście do posesji
km 0+873.61
Zjazd indywidualny
km 0+903.09
Zjazd indywidualny
km 0+930.40
Zjazd indywidualny
km 0+953.52
Zjazd indywidualny
km 0+995.06
Zjazd indywidualny
km 1+022.06
Zjazd indywidualny
km 1+070.06
0+800
0+900
1+000
1+100
4,0
1,0
0,75
4,5
R3
2%
67
66
65
64
63
62
61
60
20
K1
22
23
25
26
12
13
14
15
16
17
18
19
21
24
27
28
29
30
31
K2
32
ks 200
ks 160
wPCV100
wPCW100
gPE32
gPE25
eNN
2eNN
130/2
130/3
130/4
130/5
130/6
130/7
130/8
130/9
131/1
131/2
133/3
133/9
133/10
133/11
133/12
133/14
133/15
148/2
22/2
23/2
25/1
25/2
25/3
26
27
203,1
206,7
211,2
210,5
210,7
202,7
212,7
212,3
214,8
214,0
216,0
216,6
216,4
215,7
217,1
217,0
217,8
217,6
216,9
216,2
216,7
215,9
216,0
216,5
217,2
217,9
218,3
217,3
217,4
217,7
204,6
204,9
205,5
206,2
206,8

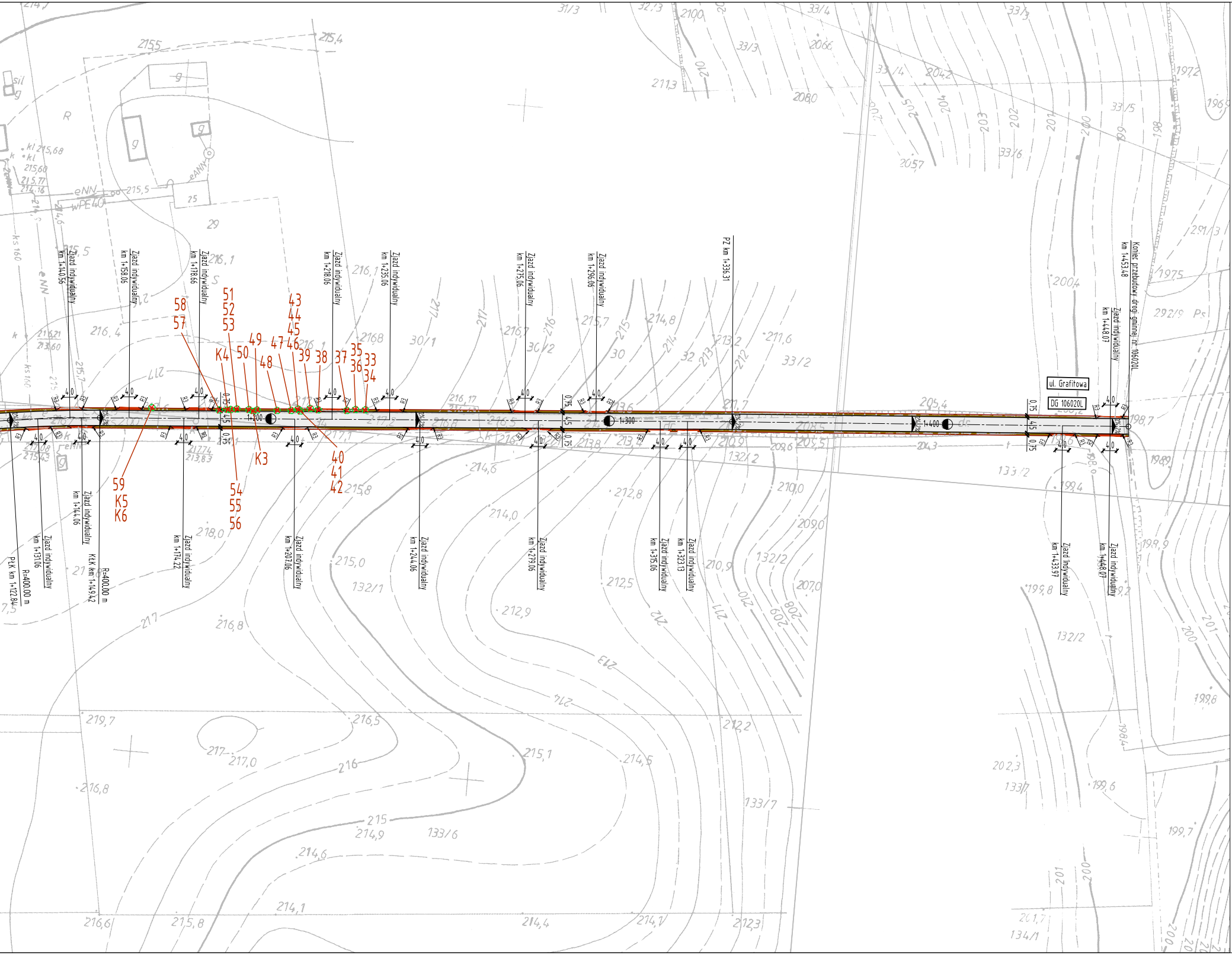

Zjazd indywidualny km 1+140,56
Zjazd indywidualny km 1+158,06
Zjazd indywidualny km 1+178,66
Zjazd indywidualny km 1+218,06
Zjazd indywidualny km 1+235,06
Zjazd indywidualny km 1+275,06
Zjazd indywidualny km 1+296,06
PZ km 1+336,31
Koniec przebudowy drogi gminnej nr 106020L km 1+453,48
Zjazd indywidualny km 1+448,07
ul. Grafitowa
DG 106020L
PŁK km 1+122,84
R=400,00 m
Zjazd indywidualny km 1+131,06
Zjazd indywidualny km 1+144,06
KŁK km 1+149,42
R=400,00 m
Zjazd indywidualny km 1+174,22
Zjazd indywidualny km 1+207,06
Zjazd indywidualny km 1+244,06
Zjazd indywidualny km 1+279,06
Zjazd indywidualny km 1+315,06
Zjazd indywidualny km 1+323,13
Zjazd indywidualny km 1+433,97
Zjazd indywidualny km 1+448,07
1+200
1+300
1+400
4,0
4,5
0,75
R3
2%
58
57
51
52
53
K4
50
49
48
47
46
43
44
45
39
38
37
35
36
33
34
59
K5
K6
54
55
56
K3
40
41
42

LEGENDA:
Oznaczenia branży drogowej:

⬜	*-proj. jezdnia o nawierzchni bitumicznej*
🟫	*-proj. pobocze gruntowe utwardzone kruszywem, gr. 15 cm*
🟥	*-proj. zjazd gruntowy utwardzony kruszywem, gr. 15 cm*
▨	*-istn. chodnik o nawierzchni z betonowej kostki brukowej*
◼	*-istn. zjazd o nawierzchni z betonowej kostki brukowej*
🟩	*-tereny zielone*
—	*-proj. ściek krawędziowy "korytkowy" z prefabrykowanych elementów betonowych 25x33x8 cm*
—	*-istn. krawężnik betonowy*
—	*-istn. obrzeże betonowe*
- - -	*-istn. betonowy krawężnik "zaniżony"*

Oznaczenia branży zieleń:

⊗	*-istn. drzewo przeznaczone do wycinki*
☒	*-karpina przeznaczona do usunięcia*

drogowiec
Biuro Usług Projektowych

20-150 Lublin, ul. M. Rapackiego 19
☎ *(081) 469 15 45*
biuro@drogowiec.info
www.drogowiec.info
NIP: 712-128-29-23 REGON: 430918788

Inwestor:
Gmina Jastków
ul. Chmielowa 3
21-002 Jastków

Obiekt:
Przebudowa drogi gminnej Nr 106020L na odcinku
od km 0+013,64 do km 0+723,34 w miejscowości Snopków
i w miejscowości Marysin oraz na odcinku
od km 0+723,34 do km 1+453,48 w miejscowości Marysin

Nazwa rys.:
Plan wyrębu drzew

Funkcja	Imię i nazwisko	Podpis	Listopad 2019 r.
	BRANŻA ZIELEŃ		Skala 1:1000
Projektant	mgr inż. Robert Puliński upr. bud. Nr LUB/0077/POOD/03		Nr umowy SIOLD.271.7.2019.ZM
Asystent	mgr inż. Paweł Suska		Nr rys. 2